

Ontwerp van Decreet tot wijziging van diverse bepalingen in de wet van 28 december 1967 betreffende de onbevaarbare waterlopen, van het decreet van 5 april 1995 houdende algemene bepalingen inzake milieubeleid en van het decreet van 18 juli 2003 betreffende het integraal waterbeleid, gecoördineerd op 15 juni 2018

31 mei 2022

Commissie voor Leefmilieu, Natuur, Ruimtelijke Ordening en Energie

Vlaams Minister voor Omgeving Zuhail Demir

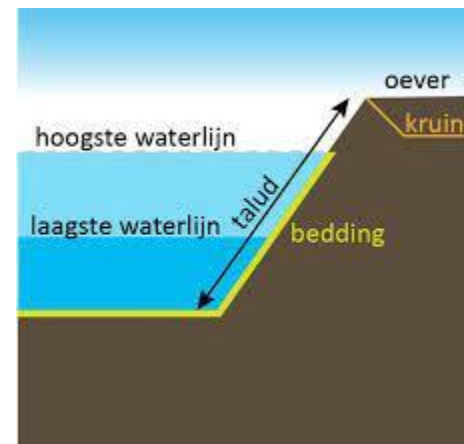
INHOUD

- 1. Technische aanpassingen**
- 2. Verbod reliëfwijzigingen in oeverzones**
- 3. Verfijnde watertoets en de informatieplicht**
- 4. Aanpassen Waterwetboek n.a.v. het Wezer arrest**
- 5. Moderniseren kader van water bestemd voor menselijke aanwending**



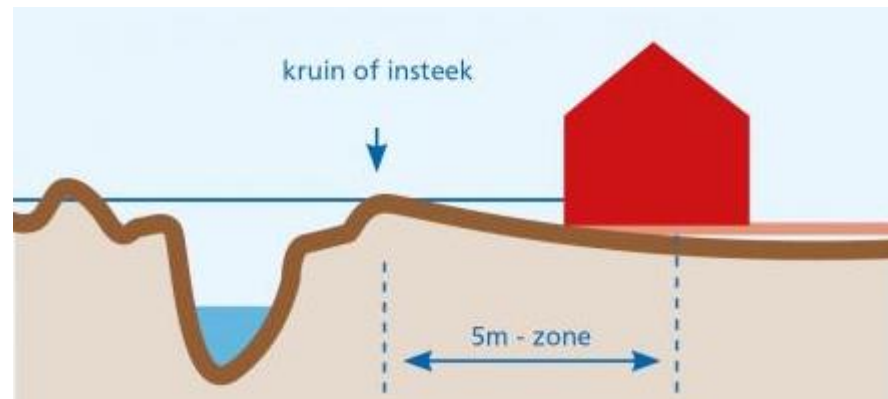
1. Technische aanpassingen

- Definities bedding en talud
- Decretale regeling voor de verwerking van persoonsgegevens voor het onttrekken van water uit onbevaarbare waterlopen
- Verbetering definitie oppervlaktewaterlichaam



2. Verbod op nieuwe bovengrondse constructies en reliëfwijzigingen in oeverzones

Naast constructies worden ook nieuwe reliëfwijzigingen in de vijfmeterzone langs een oppervlaktewaterlichaam in principe niet toegelaten.



3. Verfijnde watertoets en informatieplicht

VLAANDEREN | integraalwaterbeleid.be

Home Over CIW Contact CIW-Nieuwsbrief Nieuws Kalender Publicaties Geoloket NL EN FR

Coördinatiecommissie
Integraal Waterbeleid

Website doorzoeken Zoeken

Overleg ▾ Stroomgebiedbeheerplannen ▾ Regelgeving ▾ Beleidsinstrumenten ▾ Bekkens ▾

Home > Beleidsinstrumenten > Watertoets

- Watertoets
 - Wateradvies en waterparagraaf
 - Vergunningen, plannen en attesten
 - Helpdesk watertoets
 - Informatieplicht
 - Meerlaagse Waterveiligheid
 - Blue Deal

Watertoets

De watertoets is een instrument waarmee de overheid die beslist over een vergunning, een plan of een programma inschat welke de impact ervan is op het watersysteem. Het resultaat van de watertoets wordt als een waterparagraaf opgenomen in de vergunning of in de goedkeuring van het plan of het programma.

Wat is de watertoets?

De watertoets is een onderzoek van de overheid naar [schadelijke effecten](#) op het watersysteem die veroorzaakt kunnen worden door bijvoorbeeld de bouw van een woning of een infrastructuurproject. Ook plannen die een impact kunnen hebben op het watersysteem zoals ruimtelijke uitvoeringsplannen worden onderworpen aan de watertoets.

Risicozones overstromingen	
	Risicozones overstromingen

Watertoets - overstromingsgevoelige gebieden	
	Effectief overstromingsgevoelig
	Mogelijk overstromingsgevoelig
	Niet overstromingsgevoelig



3. Verfijnde watertoets en informatieplicht

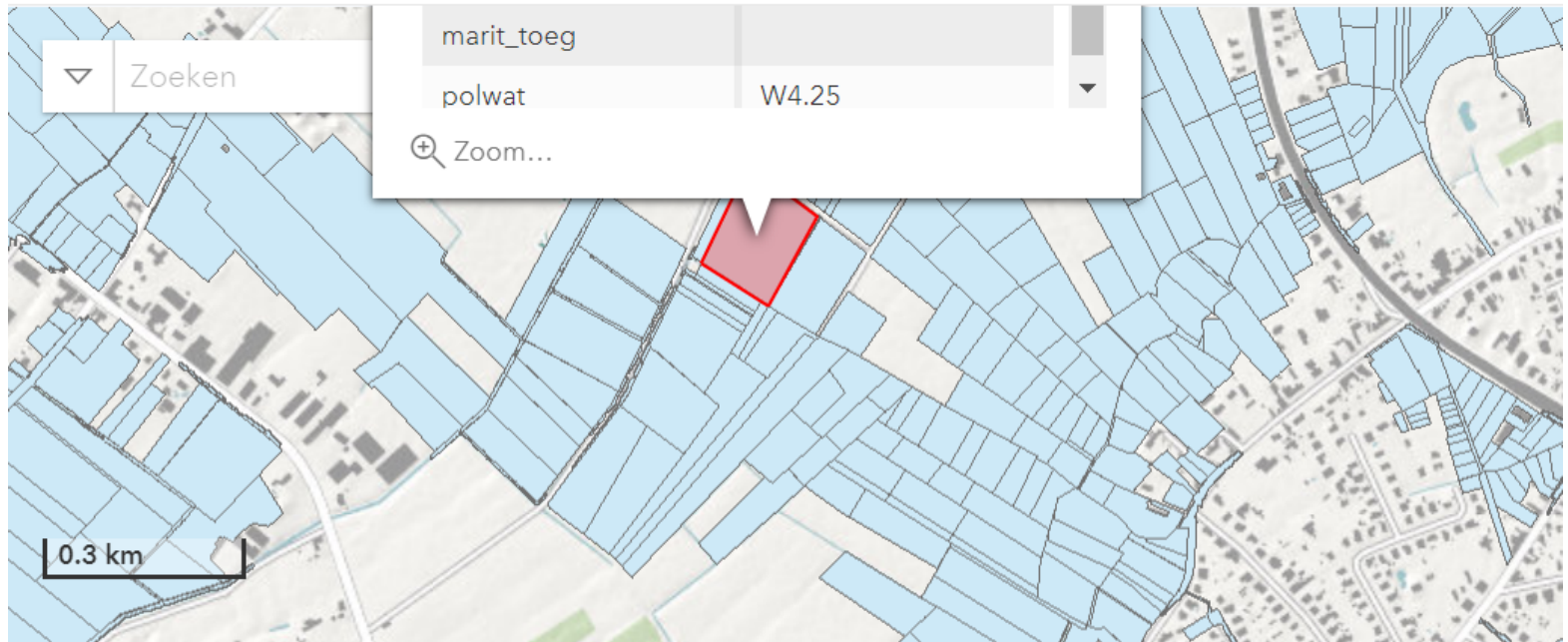
Nieuwe advieskaart in kader van de watertoets

Schrappen onderscheid tussen “mogelijk” en “effectief”
overstromingsgevoelig

Vereenvoudiging samenstelling kaartmateriaal en adviesprocedure



3. Verfijnde watertoets en informatieplicht



Dit geoloket laat je toe om de advieskaart t.b.v. de vernieuwde watertoets, naast alle overstromingsgevoelige gebieden, te raadplegen en de uitvoering van de Europese Overstromingsrichtlijn (ORL) te raadplegen.

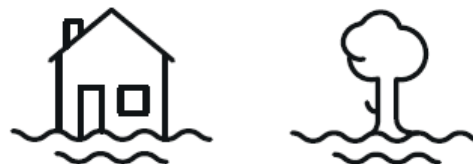


3. Verfijnde watertoets en informatieplicht



3. Verfijnde watertoets en informatieplicht

Overstromingsrapport

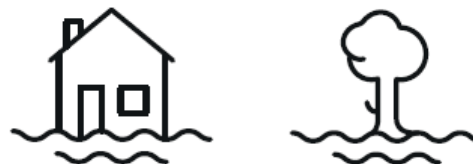


- A: geen overstroming gemodelleerd
- B: kleine kans op overstromingen onder klimaatverandering 2050
- C: kleine kans op overstromingen onder huidig klimaat
- D: middelgrote overstromingskans onder huidig klimaat



3. Verfijnde watertoets en informatieplicht

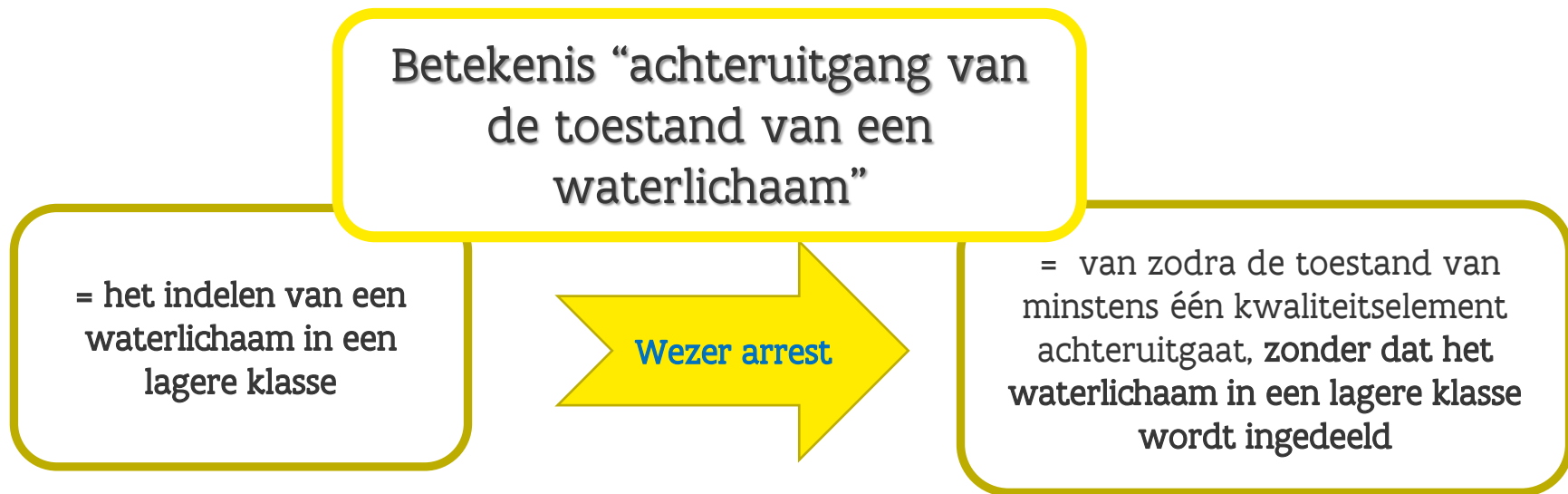
Attest deskundige



- A: geen overstroming gemodelleerd
- B: kleine kans op overstromingen onder klimaatverandering 2050
- C: kleine kans op overstromingen onder huidig klimaat
- D: middelgrote overstromingskans onder huidig klimaat



4. Aanpassen Waterwetboek n.a.v. het Wezer arrest




4. Aanpassen Waterwetboek n.a.v. het Wezer arrest

Principe: plannen, projecten en programma's mogen niet leiden tot achteruitgang van de toestand" van een grondwaterlichaam of oppervlaktewaterlichaam

TENZIJ veroorloofd volgens in artikel 1.7.2.5.4 Waterwetboek

bij het vaststellen van een
stroomgebiedsbeheerplan

om de zes jaar



bij het vaststellen van een
stroomgebiedsbeheerplan

goedkeuring van plan,
vergunning of programma



5. Modernisering kader water bestemd voor menselijke aanwending



5. Modernisering kader water bestemd voor menselijke aanwending

AANSTURING Productie, Levering & Gebruik

CONSUMPTIE

- Minimale kwaliteitseisen
- Risicobeoordeling en risicobeheer
- Voorafgaande melding/toelating bij opstart activiteit

TWEEDECIRCUITWATER

- Minimale kwaliteitseisen
- Risicobeoordeling en risicobeheer
- Voorafgaande melding/toelating bij opstart activiteit

TOEZICHT & HANDHAVING

BELEIDSDOELSTELLINGEN

- OMZETTING HERZIENE DRINKWATERRICHTLIJN
- UITVOERING VERORDENING HERGEBRUIK
- UITVOERING BLUE DEAL



Vlaamse
Regering



Ontwerp van Decreet tot wijziging van diverse bepalingen in de wet van 28 december 1967 betreffende de onbevaarbare waterlopen, van het decreet van 5 april 1995 houdende algemene bepalingen inzake milieubeleid en van het decreet van 18 juli 2003 betreffende het integraal waterbeleid, gecoördineerd op 15 juni 2018



Zuhair DEMIR

Vlaams minister van Justitie en Handhaving,
Omgeving, Energie en Toerisme